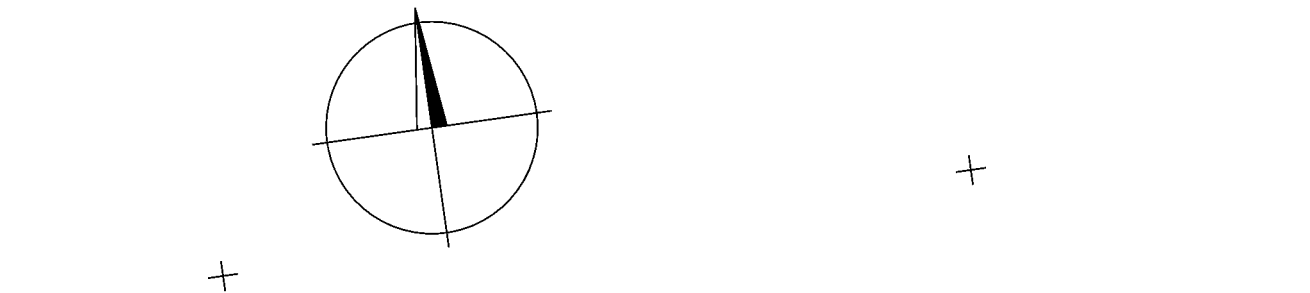


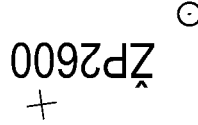
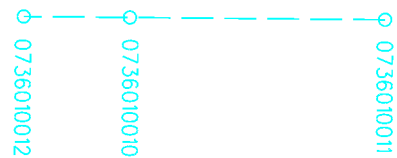
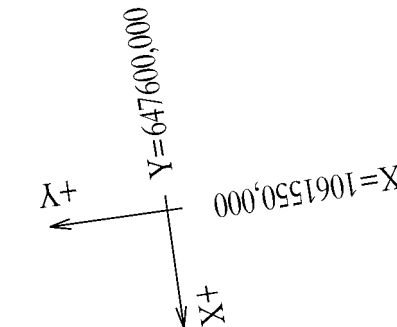
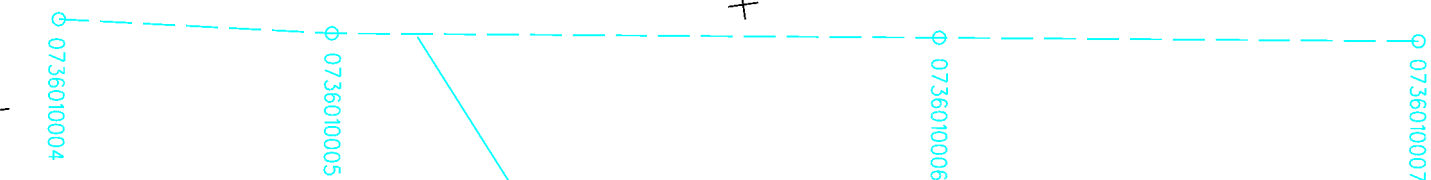
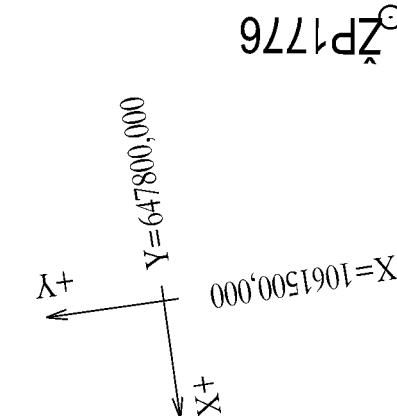
VYTYČOVACÍ VÝKRES



SEZNAM SOUŘADNIC VYTYČOVANÝCH BODŮ

Seznam souřadnic vytyčovaných bodů			
číslo bodu	Y	X	popis bodu
0736010001	647 731.56	1 061 486.11	Š1
0736010002	647 762.31	1 061 481.58	Š2
0736010003	647 713.56	1 061 488.76	Š3
0736010004	647 694.95	1 061 494.61	Š4
0736010005	647 677.22	1 061 498.06	Š5
0736010006	647 637.47	1 061 503.98	Š6
0736010007	647 606.07	1 061 508.65	Š7
0736010008	647 539.42	1 061 514.73	Š8
0736010009	647 529.35	1 061 516.25	Š9
0736010010	647 507.93	1 061 519.47	Š10
0736010011	647 491.25	1 061 521.99	Š11
0736010012	647 514.88	1 061 518.43	Š12

STÁVAJÍCÍ BODY VYTYČOVACÍ SÍTĚ
ŽP 1776
ŽP 2600
VÝŠKOVÝ SYSTÉM BpV.
SOUŘADNICOVÝ SYSTÉM S-JTSK.
PRO VYTÝČENÍ STAVBY BUDE POUŽITA PLATNÁ A OVĚŘENÁ VYTYČOVACÍ SÍŤ STAVBY.
PŘESNOST VYTÝČENÍ DLE ČSN 73 0420-1 A ČSN 73 0420-2.





Paré:

Orientační schéma:

Razítko oprávněné osoby:

Revize:	Datum:	Popis:	Kontroloval:
000	21.03.2022	Definitivní odevzdání dokumentace	-

Stavebník / investor:	Správa železnic, státní organizace	
Adresa:	Dřazdenná 1003/7, 110 00 Praha 1	
Zástupce investora:	Stavební správa východ	
Adresa:	Nerudova 1, 779 00 Olomouc	

Zhotovitel díla:	SUDOP PRAHA a.s.		
Adresa:	Olšanská 2643/1a, 130 00 Praha 3		
Kontakt:	T: +420 605 229 020 E: praha@sudop.cz		
Zhotovitel části / objektu:	SUDOP PRAHA a.s.		
Adresa:	Olšanská 2643/1a, 130 00 Praha 3		
Kontakt:	T: +420 605 229 020 E: praha@sudop.cz		
Hlavní projektant (HIP):	ING. DANIEL FILIP	Specialista:	ING. PETR VULTERYN

Název stavby / akce:	VÝSTAVBA ŽELEzniČNÍ ZASTÁVKY PARDUBICE CENTRUM	Označení (S-kód):	S622000607
Název části:	Potrubní vedení - kanalizace	Zakázka:	21-180.250
Název objektu / dílčí části:	Zastávka Pardubice centrum, odvodnění přístřešků	Označení části:	D.2.1.6.1
Název přílohy:	Vytyčovací výkres	Číslo objektu / komplexu:	07-36-01
Název dílčí části přílohy:	.	Číslo přílohy:	2 . 501
Odpovědný projektant:	Zpracovatel přílohy: ING. PETR VULTERÝN	Stupeň dokumentace:	DUSP + PDPS
Kraj:	Katastrální území: Pardubice [717657]	Smluvní datum zpracování:	21/07/2022
S-kód:	Stupeň dokumentace:	Objekt:	Příloha:
S 6 2 2 0 0 0 6 0 7	P D P S	D 2 1 6 1	S 0 0 7 3 6 0 1
DOKUMENT LZE UŽÍVAT POUZE VE SMYSLU PRÍSLUŠNÉ SOUHLASY S DÍLOM. ŽÁDNÁ JEHO ČÁST NEMŮŽE BÝT DLE ZÁKONA č. 121/2000 Sb. KOPÍROVÁNA NEBO JINÝM ZPŮSOBEM ROZŠÍŘOVÁNA. BEZ SOUHLASU SUDOP PRAHA a.s.			